

GUIDE

# DU MONTANA

*Des voyages en voiture inoubliables dans l'état du Big Sky*

*Découvrez votre*  
**#MONTANAMOMENT**

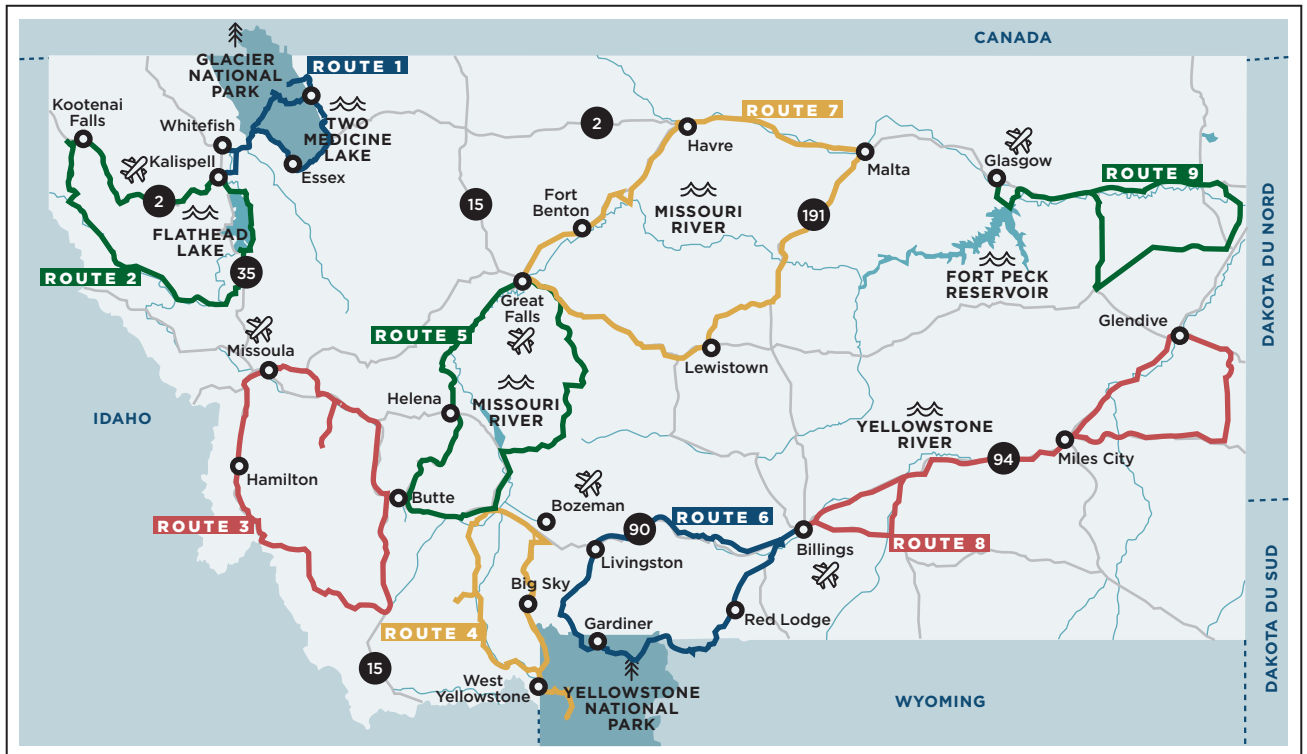


A scenic photograph of two people kayaking on a rocky shore of a lake. The kayakers are in orange kayaks, and the water is clear and greenish. The background shows a large body of water and distant mountains under a blue sky.

# BIG SKY COUNTRY BECKONS

FLATHEAD  
LAKE,  
NORD-OUEST  
MONTANA





Produit pour Visit Montana et Travel+Leisure par Meredith Travel Marketing Content Studio

**Visitez le Montana**

MARKETING DIRECTOR  
**Patty White**

CONSUMER MARKETING MANAGER  
**Raylee Honeycutt**

CONTENT MANAGER  
**Jacque Garcia**

EDITORIAL CONTENT DIRECTOR  
**Kylee Krizmanic**

CREATIVE DIRECTOR  
**Mary-Beth Rouse**

SENIOR EDITOR  
**Ginger Crichton**

ASSOCIATE ART DIRECTOR  
**Allison Zelle**

COPY EDITORS  
**Madelaine Jerousek-Smith, Diane Penningroth**

CONTRIBUTING WRITER  
**Ann Marie Brown**

PHOTOGRAPHES  
**Andy Austin, pages 11, 17, 18; Ryan Donnell, pages 7, 9, 10; Ryan Resatka, pages 4, 6; samspicphoto-stock.adobe.com, page 14; Starboard and Port, pages 17, 20, 21; Visit Montana, pages 1, 2, 9, 12, 22, 23, 24.**



**SUR LA COUVERTURE**

La nuit, la Voie lactée brille dans le ciel au-dessus d'un randonneur sur les parois escarpées des Bitterroot Mountains.

**LE MONTANA EST FIDÈLE À SON SURNOM,**

avec un ciel infini enveloppant des paysages spectaculaires, y compris deux parcs nationaux magnifiques - Yellowstone et Glacier. Pour vous aider à explorer cet état épique, Visit Montana et Travel+Leisure se sont associés pour mettre en lumière des voyages inoubliables qui offrent des expériences incomparables et le meilleur de l'Ouest américain. Vous y sillonnerez des lacs glaciaires étincelants et escaladerez les parois des montagnes rocheuses. Promenez-vous où les dinosaures erraient autrefois et où des batailles légendaires ont eu lieu. Regardez des cow-boys soulever des nuages de poussière. Pêchez la truite scintillante dans des ruisseaux foisonnants. Descendez de puissantes rivières en radeau. Et observez le ciel nocturne qui vous donne l'impression que l'univers entier est à portée de main.

Sur les pages suivantes, trouvez neuf itinéraires et un guide d'hiver pour vous aider à créer vos propres souvenirs au Montana, de ceux qui persistent longtemps après la fin du voyage.

**TABLE DES MATIÈRES**

- 4**  
**ROUTE 1**  
Panoramas d'un pic à l'autre au Glacier National Park
- 6**  
**ROUTE 2**  
Terre des lacs et des montagnes
- 8**  
**ROUTE 3**  
Ville et campagne
- 10**  
**ROUTE 4**  
Exploration de Big Sky
- 12**  
**ROUTE 5**  
Découvertes au cœur du Montana
- 14**  
**ROUTE 6**  
Merveilles du Yellowstone Country
- 16**  
**ROUTE 7**  
La vie dans les plaines
- 18**  
**ROUTE 8**  
Échos de l'histoire
- 20**  
**ROUTE 9**  
Les Grandes Plaines, sauvages et pittoresques
- 22**  
Aventures hivernales

NORD-OUEST DU MONTANA

# PANORAMAS D'UN PIC À L'AUTRE AU GLACIER NATIONAL PARK

La passionnante route Going-to-the-Sun Road sillonne à travers le cœur du Glacier National Park où un million d'acres ont d'innombrables trésors à offrir aux explorateurs. Découvrez l'ensemble du parc en réservant des séjours dans deux villes de montagne : Kalispell et Whitefish.

LAKE  
JOSEPHINE



## COMMENCEZ VOTRE VOYAGE À KALISPELL, LA PLAQUE TOURNANTE DU VOYAGE

pour le Glacier National Park et la Flathead Valley du Montana. Cette ville culturellement dynamique regorge de musées passionnants. Passez quelques heures à découvrir l'art typique du Montana au **Hockaday Museum of Art**, situé dans le bâtiment de la Carnegie Library datant de 1904. Les galeries présentent les portraits pleins de vie des Indiens Blackfeet de Winold Reiss et des cow-boys et les trappeurs du roman de Charles M. Russell, ainsi que des œuvres d'artistes contemporains du Montana.

Visitez ensuite le somptueux **Conrad Mansion Museum**, construit au début des années 1890 par l'architecte Kirtland Cutter, la tête pensante du Lake McDonald Lodge du parc national de Glacier. Ce manoir de 26 chambres (cheminées en grès, fontaines à eau potable en onyx italien, fenêtres avec vitraux) appartenait au fondateur de Kalispell, Charles Conrad, qui est peut-être largement responsable de la sauvegarde du bison sauvage américain. Lorsqu'il ne restait qu'une centaine de ces bisons sur le continent, Charles Conrad a rassemblé son troupeau privé sur la Buffalo Hill à Kalispell, et ces animaux ont repeuplé plus tard le National Bison Range à Moiese.

Avant de quitter la ville, passez au **DeSoto Grill** et dégustez un morceau de poitrine de bœuf et de la saucisse d'élan. Empruntez ensuite la route U.S. 2 jusqu'à Apgar, où le Lake McDonald scintille à la base de pics sculptés par les glaciers.

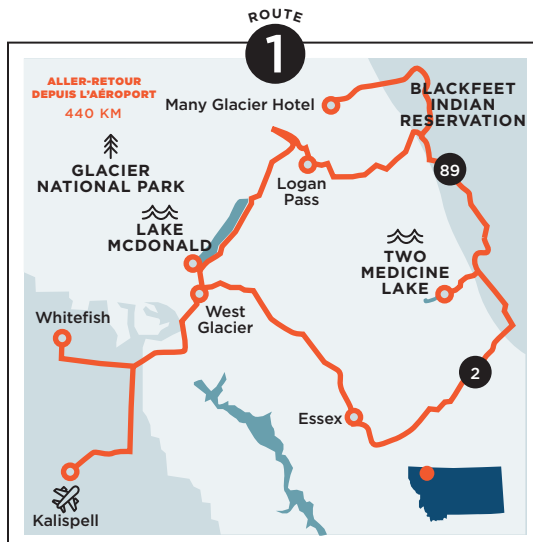
☉ **TOURNEZ-VOUS VERS LE SOLEIL** Prenez une chambre au **Lake McDonald Lodge** (ouvert pendant la saison) une construction historique avec une structure en bois massif. Dans un style classique de 1913, les chambres sont douillettes, mais l'hôtel offre également les luxueuses suites Cobb. Peu importe, vous voudrez passer la soirée dans la Great Room sous des lustres à motifs indiens et un ensemble de trophées d'animaux. Même en été, les flammes scintillent dans la grande cheminée de pierre. La lumière du jour vous attirera vers la véranda, où les 16 km du Lake McDonald s'étendent vers l'horizon. Louez un kayak sur le quai ou faites une croisière au coucher du soleil sur le navire en bois historique **DeSmet**, qui sillonne ces eaux depuis 1930.

Dans la matinée, prenez un expresso à 7h avant de prendre la route et d'être bouleversé par splendeur de la route **Going-to-the-Sun Road**. Le parcours d'environ 80 km commence dans une ancienne forêt de cèdres; la route sort ensuite graduellement des conifères pour vous offrir l'une des plus belles routes bitumineuses de l'Ouest. L'étroite Going-to-the-Sun Road - une merveille d'ingénierie ouverte en 1933 - offre des panoramas le long de l'escarpement du Garden Wall. Sillonner les lacets du Loop et passez sous le Weeping Wall (le mur en pleurs) pour un lavage de voiture gratuit sur le chemin vers le **Logan Pass**, culminant à 2 026 m sur la crête de la Continental Divide (ligne continentale de partage des eaux). Il est facile de comprendre pourquoi les Indiens Blackfeet, dont la **Blackfeet Indian Reservation** se trouve juste à l'est de Glacier, ont baptisé cet endroit la Backbone of the World.

Garez la voiture et visitez le **Logan Pass Visitor Center**, puis marchez jusqu'à **Hidden Lake Overlook** niché au milieu de pics et de fragiles fleurs sauvages alpines. Des chèvres de montagne aux longs poils blancs grignotent des herbes

### PROLONGEZ VOTRE SÉJOUR

Empruntez les 145 km de la pittoresque **Seeley-Swan Highway (MT-83)** reliant les vallées **Flathead** et **Blackfoot** au **Seeley Lake**. En chemin, explorez le **Swan Lake National Wildlife Refuge**. Au **Seeley Lake**, des steaks de 450 g vous attendent au **Lindley's Prime Steak House**. Installez-vous dans un chalet au bord du lac au **Tamaracks Resort**, qui date du début des années 1900.



de toundra le long du sentier, totalement indifférentes à votre présence.

Depuis le sommet, la route Going-to-the-Sun descend à travers des pinèdes et des bosquets de trembles. Arrêtez-vous au **Jackson Glacier Overlook** pour voir l'un des 26 glaciers encore présents dans le parc. Il y a près d'un siècle, on en comptait 150. La route descend vers le St. Mary Lake, et passe devant de nombreux sentiers, chacun amenant une question fascinante - que nous réserve ce chemin ? Les plus de 1 100 km de sentiers du Glacier mènent à des cascades, des lacs, des prairies et des panoramas, ainsi qu'à des lieux propices à la pêche, à la navigation de plaisance et au camping.

☉ **VUES SUR LE LAC PENDANT DES JOURS** Prenez une chambre à l'imposant **Many Glacier Hotel** sur le Swiftcurrent Lake; réservez un an à l'avance pour avoir la chance d'avoir un balcon avec vue sur le lac. Depuis la véranda de l'hôtel, admirez **Grinnell Point** qui surplombe les profondeurs émeraude du lac. Placez-vous au milieu de cette carte postale en glissant sur le lac sur le bateau **Chief Two Guns** puis montez à bord d'un deuxième bateau qui traverse le **Lake Josephine**. Vous pouvez revenir à l'hôtel à pied ou continuer la balade sur le chemin vers le **Grinnell Lake** et admirer ses eaux de fonte des glaciers aux reflets laiteux.

Prenez la route vers le sud depuis Many Glacier sur environ 88 km vers **Two Medicine Lake**, une région à la splendeur sauvage. Faites une brève randonnée jusqu'à Running Eagle Falls avant d'arriver au lac creusé par les glaciers, puis montez dans le bateau-taxi pour gagner quelques kilomètres de la randonnée jusqu'aux eaux bleu électrique du **Cobalt Lake**. Observez les mouflons d'Amérique en passant devant les Rockwell Falls. C'est l'intérieur sauvage du Glacier National Park, où la mégafaune est plus nombreuse que les gens.

Traversez le col Marias Pass, puis dirigez-vous vers Essex pour un repas dans l'atmosphère de **Izaak Walton Inn**, d'où vous pourrez observer les trains Amtrak passer. Construite en 1939 pour loger les ouvriers s'occupant des lignes éloignées du Great Northern Railway, l'auberge loue des wagons rénovés comme hébergement insolite. Promenez-vous dans ses jardins tranquilles, puis rendez-vous au restaurant **The Dining Car** et dégustez-y des boulettes de viande de wapiti et de la tourte aux fruits.

☉ **MANGER ET BOIRE EN ALTITUDE** Suivez la Middle Fork Flathead River jusqu'à West Glacier, puis dirigez-vous vers le sud-ouest jusqu'à Whitefish. À Big Mountain, le **Whitefish Mountain Resort** offre certaines des meilleures pistes de ski du Montana l'hiver, mais l'été offre aussi ses sensations fortes, avec quelque 50 km de pistes de VTT et une tyrolienne exaltante. Pour faire une sortie sur l'eau, louez un kayak ou un paddleboard chez **Paddlefish Sports** sur City Beach pour explorer le Whitefish Lake. L'enclave piétonne du centre-ville présente de nombreuses galeries, dont la **Sunti World Art Gallery**, qui expose les œuvres du sculpteur de renom Sunti Pichetchaiyakul. Ensuite, choisissez votre endroit pour un dîner sophistiqué. Le restaurant **Abruzzo Italian Kitchen** attire une foule chic avec ses cocktails artisanaux, ses pâtes fraîches et ses assiettes partagées. La Lil Blond Honey, produite avec du miel du Montana, bien sûr, fait partie des bières saluées par la critique du **Bonsai Brewing Project**. C'est peut-être la boisson parfaite pour porter un toast à la fin de votre voyage en voiture au Glacier National Park.



NORD-OUEST DU MONTANA

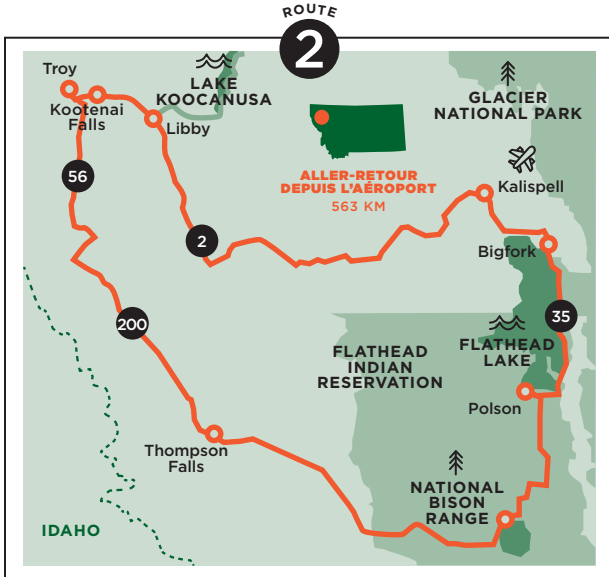
# TERRE DES LACS ET DES MONTAGNES

La vaste étendue du Flathead Lake, entourée par des sommets vertigineux, est l'un des éléments les plus emblématiques du nord-ouest du Montana. Les familles profitent des plages et les plaisanciers naviguent sur l'eau. Lors de ce voyage, profitez des plaisirs aquatiques ou restez sur la terre ferme et profitez de la riche culture de Bigfork, avant de sillonner la vallée accidentée de Clark Fork vers les eaux tumultueuses des Kootenai Falls.



LAKE  
KOOCANUSA





## L'ENCLAVE ARTISTIQUE AU BORD DE L'EAU DE BIGFORK

vous sert de passerelle vers le Flathead Lake, le plus grand lac d'eau douce de l'Ouest avec un total étonnant de 302 km de rivage.

L'endroit est très facile d'accès. Après seulement 30 minutes de route de Kalispell, vous arriverez au **Pocketstone Café** dans le centre-ville, où vous pourrez déguster un cappuccino et des œufs bénédicte. Commencez par choisir parmi un éventail d'activités estivales de plein air - kayak, natation, pêche, rafting, randonnée - puis découvrez les restaurants, les galeries, et les possibilités de shopping sur **Electric Avenue**. Consacrez au moins une soirée à une représentation de style Broadway en réservant une des 400 places au **Bigfork Summer Playhouse**, où le rideau se lève chaque été depuis 1959. Ou assistez à un concert Riverbend le dimanche soir dans le **Everit L. Sliter Memorial Park**, où la rivière Swan se dirige vers Bigfork Bay.

Et comme il est difficile de se détourner de cette rivière mélodieuse, réservez un chalet chic au **Bridge Street Cottages**, à quelques pas de l'eau et du centre-ville. En début de soirée, rendez-vous à la **Whistling Andy Distillery** pour y déguster du gin de poire et du bourbon distillé à base d'ingrédients locaux.

📍 **RETOUR À LA NATURE** Le lendemain matin, mettez-vous en appétit en parcourant le **Swan River Nature Trail** tout en observant les kayakistes s'amuser dans les rapides (Wild Mile) de la rivière. Rendez-vous au **Echo Lake Cafe** pour un jus d'orange fraîchement pressé et des crêpes de sarrasin aussi grandes que votre assiette, puis faites ce que font les visiteurs de Flathead Lake, une sortie sur l'eau. Louez un kayak, réservez une croisière sur un voilier, faites du rafting sur les eaux vives de la Flathead River, admirez un coucher de soleil depuis le rivage au **Wayfarers State Park**.

Si vous êtes plutôt un terrien, les 56 km de sentiers de randonnée du **Jewel Basin** vous emmèneront vers des prairies couvertes de fleurs sauvages et des lacs regorgeant de truites. Au sud-est, le **Swan Lake** et la **Swan River National Wildlife Refuge** adjacente offrent des possibilités d'observation des oiseaux — cette réserve est une importante zone de nidification pour les pygargues à tête blanche et les hérons bleus mais aussi d'hivernage pour les cygnes siffleurs. N'oubliez pas vos jumelles.

Lorsqu'il est temps de quitter Bigfork, dirigez-vous vers le sud le long de la rive est du Flathead Lake, vous découvrirez des dizaines de stands de vente de cerises en bordure de la MT-35. En mai, les cerisiers de la région ressemblent à d'énormes bouquets de fleurs blanches rosées. En juillet, ces fleurs se sont transformées en de délicieux fruits d'un rouge profond.

La balade le long du lac vous amène à Polson, où le **Polson-Flathead Historical Museum** regorge d'icônes du Montana comme la selle de Calamity Jane (offerte au musée après sa retraite en tant que tireur d'élite dans les spectacles du Far West) et un esturgeon empaillé de 82 kg et 228 cm de long pêché dans le lac en 1955. Comme Polson est le pays des cerisiers et fier de l'être, le **Cherries BBQ Pit** vous sert des bouts de côtes fumées avec du bois de cerisier. À proximité, le **Mrs. Wonderful's Café** vous propose de succulents pains bio et des galettes de fruits.

À quelques kilomètres au sud, arrêtez-vous à Pablo au musée tribal **The**

**People's Center** ou encore à Charlo au **Ninepipes Museum of Early Montana** pour admirer un éventail fascinant d'objets et de vestiges amérindiens. Les terres environnantes et la moitié sud du Flathead Lake font partie de la **Flathead Indian Reservation**. Les boutiques de cadeaux vendent des ouvrages de perles, des mocassins et des bijoux fabriqués localement. Le **National Bison Range**, fondé en 1908, contribue à préserver le majestueux bison américain; ces animaux ont été chassés presque jusqu'à l'extinction à la fin des années 1800. Traversez la réserve pour apercevoir le troupeau de près de 300 têtes.

📍 **DESTINATION SENSATIONS** Dirigez-vous vers l'ouest par la MT-200 jusqu'à Thompson Falls. Dans une vallée le long de la Clark Fork River, cette ancienne ville forestière s'est réinventée pour devenir une destination touristique tout en restant proche de son patrimoine. Traversez la Gallatin Street footbridge jusqu'aux côtes rocheuses d'**Island Park's**, puis admirez la passe à poissons, où l'omble à tête plate se fraye un chemin au-dessus du barrage de Clark Fork. Le **Thompson Falls High Bridge** offre une vue plongeante sur la rivière, tandis que le **Thompson Falls State Park** abrite un étang pour la pêche en famille avec observation des oiseaux, et des activités telles que la randonnée, la natation, le canoë et la pêche. Mangez un morceau sur la terrasse au bord de la rivière au **Big Eddy's**, puis rendez-vous au luxueux **Lodge at Trout Creek**, situé sur 36 hectares tranquilles - un endroit idéal pour une bonne nuit de sommeil.

Le dernier jour, roulez une heure vers le nord sur la MT-56 vers Troy, avec un détour rapide vers **Ross Creek Cedars Scenic Area** pour vous dégourdir les jambes au milieu de cèdres gigantesques vieux de 1 000 ans. Entre Troy et Libby, la Kootenai River prend de l'ampleur, canalisant son écumé tourbillonnante à travers une gorge étroite. Faites une promenade exaltante sur le **Swinging Bridge**, pont suspendu au-dessus de la rivière en aval des **Kootenai Falls**. Le pont oscille, suffisamment pour accélérer votre rythme cardiaque, mais il est attaché en toute sécurité par des câbles en acier.

Alors que vous vous dirigez vers l'est vers Kalispell, arrêtez-vous à Libby pour une dernière balade en bateau ou une dernière sortie de pêche sur le **Lake Koocanusa**. Prenez un hamburger Sasquatch au **Venture Inn**, puis faites un adieu mélancolique à la région des lacs et des montagnes du nord-ouest du Montana.

## PROLONGEZ VOTRE SÉJOUR

Réservez une semaine dans un ranch classique, comme le **Rich's Montana Guest Ranch** à Seely Lake.



# SUD-OUEST DU MONTANA

## VILLE ET CAMPAGNE

Passez de Missoula, ville universitaire avant-gardiste de l'ouest du Montana riche en librairies, musées et cuisine mondiale, aux enclaves minières désertes, aux grands pâturages et aux hameaux riches en histoire de la Bitterroot Valley. Terminez votre voyage par un bain relaxant dans des sources chaudes naturelles.

### FAITES EN RANDONNÉE EN ZIGZAG JUSQU'AU « M » SUR LE MONT SENTINEL

pour un aperçu rapide de la nature et de la culture de Missoula : l'Université du Montana, la vallée et la Clark Fork River. En 1908, les étudiants ont monté des pierres sur la montagne pour former le premier « M ». La lettre en béton présente aujourd'hui nous rappelle que Missoula est une ville universitaire.

Alors que beaucoup viennent à Missoula uniquement pour la pêche à la truite - edes fournisseurs comme **Grizzly Hackle Fly Shop** sur Front Street se feront un plaisir de vous fournir du matériel, des guides et des conseils - l'université donne le ton à une ville qui est également riche en arts et en culture. Les adeptes de lecture par exemple adoreront les librairies indépendantes comme **Fact & Fiction** et **The Book Exchange**. De plus, depuis 30 ans, le **Montana Book Festival** attire des écrivains de renom comme Jane Smiley et William Kittredge. La scène musicale animée de la ville comprend le **String Orchestra of the Rockies** et ses 15 musiciens et des représentations dans des lieux tels que le **Top Hat Lounge**. Les amateurs d'art voudront visiter la collection d'art amérindien contemporain au **Missoula Art Museum**. Sur le campus, le **Montana Museum of Art and Culture** abrite près de 11 000 trésors, dont des gravures de Salvador Dalí.

Prenez également le temps de profiter de la nature à Missoula. La Clark Fork River traverse le quartier historique de Missoula - oui, une rivière la traverse vraiment - et le **Riverfront Trail** vous offre une balade agréable. Flânez dans le parc de kayak en eaux vives de **Brennan's Wave**, et ensuite dirigez-vous vers **Caras Park** pour découvrir le **Carrousel Enchanté de Missoula**. Sculpté par un ébéniste local avec l'aide de bénévoles, le carrousel compte 38 poneys, tous différents, plus 14 gargouilles.

La scène brassicole de Missoula est en plein essor, et les spiritueux d'origine locale ont le vent en poupe. Essayez la vodka aux cerises à **The Montana Distillery**, l'aquavit à base de blé cultivé dans la région à la **Montgomery Distillery** ou un whisky sour au gingembre chez **Rattlesnake Creek Distillers**. La **Big Sky Brewing Company Taproom** sert des bières comme une bière blonde aux myrtilles. Pour le dîner, essayez le **Pearl Café** pour des plats d'inspiration française servis sur des nappes blanches, ou passez au **Five on Black** pour un repas rapide et décontracté où vous créez votre propre repas brésilien dans un bol. À la fin de la journée, détendez-vous dans la vaste véranda du **Goldsmith's Inn Bed and Breakfast**, un manoir de 1911 construit sur la rive pour le président de l'Université du Montana.

📍 **ROUTE VERS LES RICHESSES** Lorsque vous serez prêt à quitter Missoula, partez à la découverte des villes fantômes du Montana. À seulement 56 km de Missoula, **Garnet** était peuplé de 1 000 chercheurs d'or en 1898, mais l'essor s'est rapidement transformé en fiasco. Se rendre à Garnet est une aventure à part entière - la route secondaire de terre et de gravier, **Garnet Back Country Byway**, serpente sur 19 km et à 609 m d'altitude dans les Garnet Mountains. Trouvez les fantômes des jours glorieux de la ville en parcourant des sentiers autoguidés passant devant 30 structures bien préservées : des chalets, un bar, et un vieil hôtel.

L'or n'était pas le seul minerai de la ville. Il y avait également beaucoup

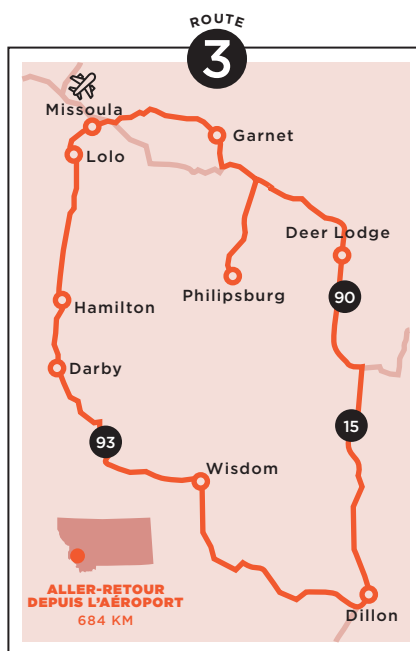
d'argent. Sur une colline le long de la route Pintler Scenic Route vous Chassez le **Granite Ghost Town State Park**, autrefois l'un des districts d'exploitation d'argent les plus riches du monde. Promenez-vous parmi les vestiges de la salle du syndicat des mineurs, de la maison du directeur et d'autres structures historiques. Ensuite, descendez la pente sinueuse jusqu'à Philipsburg, son centre-ville orné de maisons victoriennes colorées ornées de dentelles de bois. Jetez un coup d'œil à l'**Opera House Theatre** datant de 1891 et passez au **Sweet Palace** pour y découvrir 1 100 variétés de douceurs sucrées.

📍 **L'HISTOIRE MISE EN AVANT** Suivez la MT-1 pour retrouver la I-90 et dirigez-vous vers la ville de Deer Lodge, où vous pourrez admirer les chromes éclatants exposés au **Montana Auto Museum** et jeter un œil derrière les barreaux du **Old Prison Museum**. Ensuite, dirigez-vous vers le sud pendant environ une heure et demie jusqu'au **Beaverhead County Museum** de Dillon, où un ours Kodiak empaillé de 545 kg se dresse près de l'entrée et où le dépôt de train historique présente une étonnante exposition d'oiseaux empaillés du Montana, des minuscules colibris aux grandes oies des neiges. Passez la nuit à Dillon pour déguster des bières artisanales comme la Pioneer Porter, une bière brune et riche, à la **Beaverhead Brewing Company**, installée dans un bâtiment en briques centenaire.

Débutez votre journée suivante au **Bannack State Park**, où vous pourrez explorer 60 structures de l'époque des mines d'or : des maisons, un bureau d'analyse, une prison, des potences, un hôtel et plus encore. Venez découvrir des activités telles que l'orpaillage, les démonstrations d'histoire vivante et les randonnées guidées. Ensuite, roulez une heure vers le nord-ouest juste après Wisdom pour vous souvenir des tristes événements du **Big Hole National Battlefield**, où, en août 1877, les troupes américaines ont attaqué un camp de Nez Percé. Des visites guidées et des entretiens avec des gardes forestiers mettent en lumière cette bataille.

📍 **LE CHARME D'UNE PETITE VILLE** Dirigez-vous à présent vers la U.S. 93 et la Bitterroot Valley, terre de collines verdoyantes et de rivières cristallines. Dans la ville historique d'exploitation forestière de Darby, découvrez les chapeaux de « 10 gallons » chez **Double H Custom Hat Company** ou apercevez les mouches faites à la main chez **Bitterroot Fly Company**. Vous pouvez pêcher à proximité du **Lake Como** - ou nagez, naviguez, faites de la randonnée ou du vélo. À Hamilton, visitez le **Daly Mansion**, avec ses 25 chambres, un témoignage de la richesse époustouflante du magnat du cuivre Marcus Daly.


Stevensville, la première colonie permanente du Montana, abrite plusieurs bâtiments historiques, dont la **St. Mary's Mission**, établie en 1841. Son extérieur rustique ne laisse pas transparaître ce qu'il y a à l'intérieur - une chapelle ressemblant à une cathédrale miniature de la Renaissance italienne, avec un crucifix fait d'une crosse de berger. Votre dernier arrêt est Lolo, qui abrite le **Travelers' Rest State Park**, où Lewis et Clark ont campé durant leur expédition vers le Pacifique. Terminez votre voyage par un cocktail aux myrtilles à la **Lolo Creek Distillery** ou un plongeon dans une eau naturellement chauffée à **Lolo Hot Springs**.



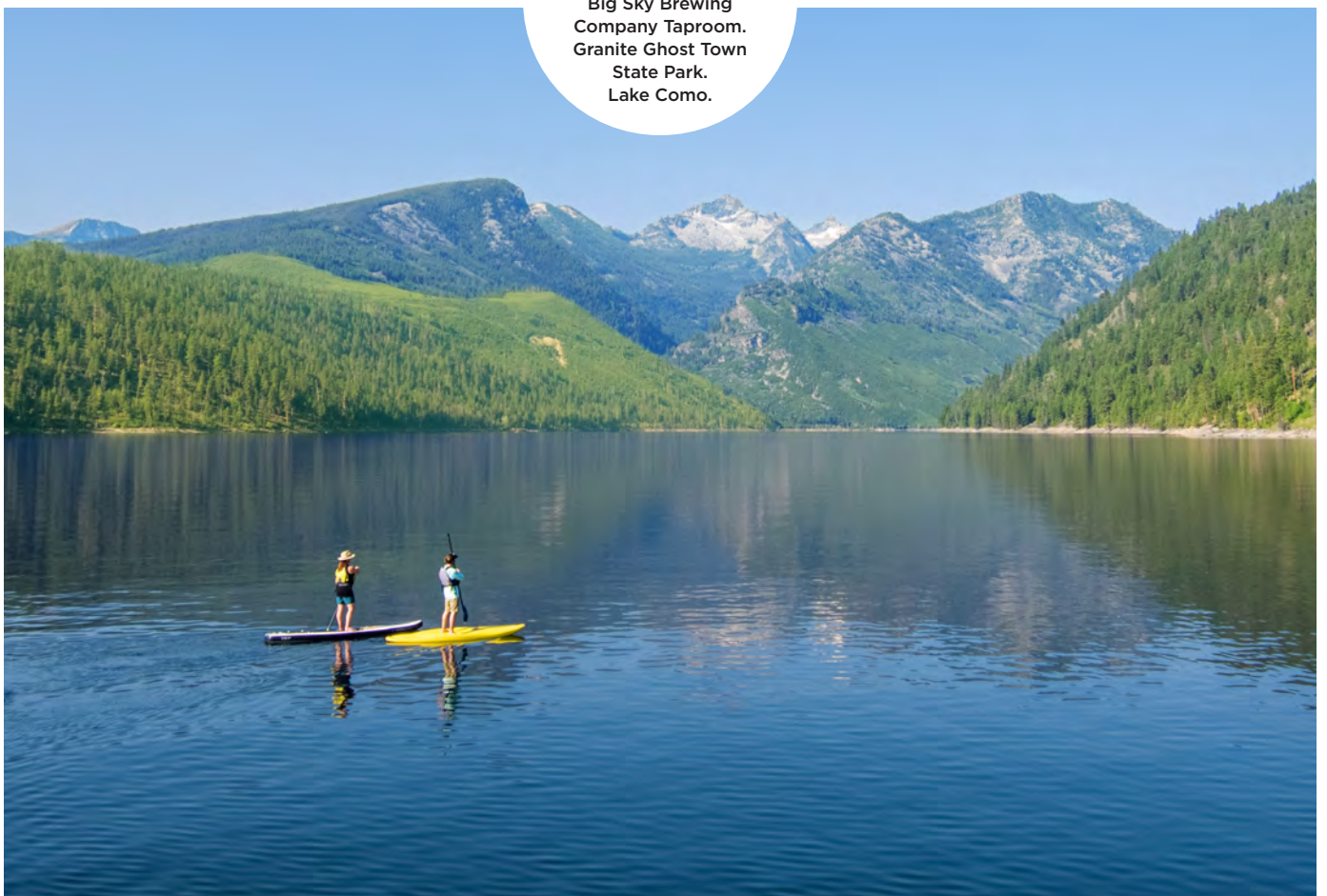
### PROLONGEZ VOTRE SÉJOUR

Prenez quelques jours pour vous couper du monde **Ranch at Rock Creek** à Philipsburg ou au **Triple Creek Ranch** près de Darby pour une escapade de luxe avec des activités telles que la pêche à la mouche, l'équitation, la recherche de saphirs et le tir à l'arc.





DANS LE SENS DES  
AIGUILLES D'UNE  
MONTRE  
DEPUIS LE COIN  
SUPÉRIEUR GAUCHE  
Big Sky Brewing  
Company Taproom.  
Granite Ghost Town  
State Park.  
Lake Como.





SUD CENTRE DU MONTANA

# EXPLORATION DE BIG SKY

Considérez cette route comme un échantillon du Montana. Séjournez dans l'une des villes à la croissance grandissante. Découvrez la géologie, faites de la tyrolienne ou de la pêche à la mouche, visitez des villes fantômes et découvrez les merveilles géothermiques du parc national de Yellowstone.



BIG SKY  
RESORT



## BOZEMAN, VILLE D'ALTITUDE PLEINE D'AVANTAGES.

Les paysages dignes de cartes postales depuis la ville sur les chaînes Bridger, Madison et Gallatin, reflètent le vrai Montana, tandis que le centre-ville vit à un rythme effréné. Les bâtiments historiques abritent des bars branchés, des galeries d'art séduisantes et des restaurants à la mode. La population en pleine expansion de cette ville exige un style de vie lié à l'air des montagnes associé à des avantages cosmopolites - et en bénéficie.

La **Montana State University** contribue à l'énergie de la ville. Sur le campus de la MSU, le **Museum of the Rockies**, affilié au Smithsonian, recèle un trésor d'os de dinosaures de renommée mondiale, y compris Big Al, l'un des squelettes d'*Allosaurus* les plus complets jamais trouvés mesurant 8 m de long, ainsi qu'une collection exceptionnelle d'œufs de dinosaures. À quelques kilomètres de là, l'**American Computer and Robotics Museum** peut sembler être réservé aux geeks de la technologie, mais ses expositions ont une résonance universelle. Découvrez notre parcours collectif de l'abaque au smartphone et recherchez votre premier PC parmi les ordinateurs, les calculateurs et les unités centrales.

Sur Grand Avenue, le **Emerson Center** est le cœur de la scène artistique naissante de Bozeman, abritant près de 30 studios d'art et galeries regorgeant de sculptures, poteries, peintures et verreries produites au Montana. À proximité se trouve **Jam I**, où le hachis de corned-beef compte de nombreux fans, mais ce sont les crêpes qui vous feront mettre votre nom sur la liste d'attente. À l'heure du dîner, prenez une place sur la terrasse extérieure du **Saffron Table** et goûtez au naan à l'ail et au paneer frit. Cette cuisine met en évidence des éléments de plats indiens standard avec des ingrédients locaux - essayez le poisson sauvage avec du hara masala.

Pour décompresser dirigez-vous vers le **RSVP Motel**. L'hôtel, qui mérite sa place sur Instagram, s'adresse aux clients branchés et offre des chambres aux couleurs vives, des coussins surdimensionnés et une ambiance ludique. En 2020, la salle de concert **The ELM** ouvrira la porte non loin de là. Les adeptes de B&B plus traditionnels séjournent au **The Lindley House**, avec ses chambres astucieusement rénovées ornées de tons neutres reposants.

📍 **MERVEILLES DE LA MONTAGNE** Le matin, roulez une heure vers le sud pour gagner la plus grande station de ski du Montana, **Big Sky Resort**. L'hiver c'est le royaume de la neige, mais l'été offre ses propres plaisirs, comme le saut à l'élastique, le vélo de montagne et le survol en tyrolienne. Ou préparez-vous pour une randonnée - le Beehive Basin Trail monte à travers les prairies jusqu'à un cirque glaciaire entouré de sommets de quelque 3 000 m. Faites le plein d'énergie pour le déjeuner au **Olive B's Big Sky Bistro**, ou roulez vers le sud sur la U.S. 191 jusqu'au **Gallatin Riverhouse Grill** pour un barbecue, de la musique honky tonk et une vue sur la rivière et la montagne.

Continuez vers le sud sur la U.S. 191 en suivant la Gallatin River. De West Yellowstone, il ne vous reste qu'une courte distance en voiture pour atteindre les geysers, sources chaudes et merveilles géothermiques du parc **National de Yellowstone**. Réservez une chambre au **Elkhorn Cabins and Inn** ou dans la propriété sœur, le **Evergreen Motel**, où les chambres fraîchement rénovées disposent de lits confortables et d'une décoration boisée, puis levez-vous tôt et dirigez-vous vers Yellowstone. Direction **Norris Geyser Basin**, une zone thermale spectaculaire et en constante évolution. Parcourez le Porcelain Basin Trail parmi les sources chaudes en terrasse et les geysers, ou le Back Basin Trail qui passe par le Steamboat Geyser, célèbre pour ses éruptions de 91 m de haut. Au **Midway Geyser Basin**, émerveillez-vous devant le Grand Prismatic Spring - un arc-en-ciel surréaliste d'orange, de jaune et de vert entourant un vaste bassin bleu cobalt. À proximité, le Great Fountain Geyser jaillit selon un horaire assez fiable. Si vous ne pouvez pas attendre ce spectacle, allez voir Clepsydra, qui jaillit quasi constamment. De retour à West Yellowstone, apprenez-en plus sur la faune de la région au **Grizzly and Wolf Discovery Center**, qui présente une nouvelle exposition sur la rivière mettant en vedette l'animal joueur qu'est la loutre.

📍 **NAISSANCE D'UN LAC** Quittez le parc en passant par West Yellowstone et roulez vers le nord le long du rivage du Hebgen Lake jusqu'au **Earthquake Lake Visitor Center**. En chemin, arrêtez-vous pour lire les panneaux d'interprétation et découvrir des ruines de cabanes. Visitez le site où, en 1959, un tremblement de terre d'une impressionnante force de 7,5 sur l'échelle de Richter a provoqué un glissement de terrain dévastateur. Earthquake Lake a été créé lorsque plusieurs millions de tonnes de roche ont formé un barrage naturel.

Les fertiles terres d'élevage de la vallée de la Madison River Valley s'étendent de part et d'autre de la U.S. 287 tandis que vous vous dirigez vers le nord jusqu'à Ennis. Servant à l'origine de ville d'approvisionnement pour les mineurs de Virginia City, cette communauté d'éleveurs est maintenant mieux connue comme l'épicentre du célèbre radier de 80 km de la Madison River, considéré comme la zone la plus riche en truites du Montana. Des fournisseurs comme **Trout Stalkers** peuvent vous mettre au cœur de l'action.



📍 **VILLES FANTÔMES LÉGENDAIRES** Virginia City était la capitale du territoire du Montana pendant la période de la ruée vers l'or des années 1860, époque à laquelle la ville comptait 1 200 bâtiments et 10 000 habitants. Quand l'or s'est épuisé, la plupart des habitants ont quitté la ville. Mais plusieurs activités se poursuivent toujours dans ce site historique national (National Historic Landmark), y compris le palais de justice du comté le plus ancien du Montana. Promenez-vous sur les trottoirs en bois de la ville, assistez à un spectacle de vaudeville à l'**Opera House** ou allez boire un verre au bar de l'ancien bâtiment Wells Fargo. La voie étroite du **Alder Gulch Short Line Railroad** s'étend sur 2,5 km jusque Nevada City, une autre ville en plein essor à l'époque de la ruée vers l'or. Quatorze des bâtiments d'origine de la ville subsistent toujours, dont une structure de 1863 où se trouve **Star Bakery**, fournisseur de cornichons frits et de biscuits. Le **Nevada City Music Hall** présente des orgues d'orchestre Wurlitzer, des créateurs de musique de style arcade et des automates à musique.

Le dernier arrêt de votre voyage est Three Forks, au confluent des rivières Madison, Jefferson et Gallatin. Ces trois voies navigables se rejoignent pour former la puissante rivière Missouri. Vous pouvez profiter de l'endroit au **Missouri Headwaters State Park**, où Lewis et Clark ont campé en 1805. Randonnée, vélo, pêche ou canoë. Terminez votre voyage sur une note chic au **Sacajawea Hotel**, dont la véranda à colonnes blanches invite les voyageurs depuis 1910.



## PROLONGEZ VOTRE SÉJOUR

Faites une visite guidée des cavernes de calcaire au Lewis and Clark Caverns State Park sur le chemin du retour à Bozeman. Si vous avez un SUV, pensez à faire un détour par les Ringing Rocks à l'extérieur de Whitehall.



CENTRE DU MONTANA

# DÉCOUVERTES AU CŒUR DU MONTANA

---

Le centre du Montana promet des aventures tant sur le sol qu'en dessous. Chevauchant la ligne entre le Rocky Mountain Front et les Central Plains, cette région culturellement importante offre un regard fascinant sur le passé du Montana, des précipices à bisons des anciens Amérindiens aux bars clandestins de la Prohibition.

GIANT  
SPRINGS  
STATE PARK



## LA CARACTÉRISTIQUE GÉOGRAPHIQUE LA PLUS DÉTERMINANTE DE GREAT FALLS EST LA PUISSANTE RIVIÈRE MISSOURI.

Les chutes elles-mêmes sont désormais principalement submergées par des barrages hydroélectriques, mais leur énergie écrasante a été à l'origine de la fondation de la ville. En 1880, l'entrepreneur Paris Gibson s'imaginait construire « une nouvelle Minneapolis » sur les rives tumultueuses de la rivière. Commencez votre visite au **Lewis and Clark National Historic Trail Interpretive Center**, perché sur une falaise de la rivière. Meriwether Lewis a appelé ce tronçon obstrué de rochers « la plus grande vue que j'aie jamais vue », mais le diorama de deux étages du centre raconte le difficile périple des explorateurs sur 29 km. Les membres de l'expédition ont dû trébucher leurs canoës et affronter des falaises abruptes et des cascades.

Faites votre propre reconnaissance de la rivière Missouri en vous promenant le long du **River's Edge Trail** depuis le centre d'interprétation. À environ un kilomètre à l'est se trouve le **Giant Springs State Park**, où l'eau jaillit d'une couche aquifère souterraine à un débit étonnant de 590 millions de litres par jour.

Rendez-vous au centre-ville pour visiter le **C.M. Russell Museum**, qui détient la plus grande collection au monde de peintures, d'artefacts et de sculptures en bronze de Russell - des chevaux qui se cabrent ou ruent, des chasses au bison et des tribus - ainsi que les effets personnels et des lettres de l'« artiste cow-boy de l'Amérique ». Ne manquez pas l'exposition sur le bison américain avec plus de 1 000 artefacts des Indiens des plaines du Nord. Les vêtements, outils, emblèmes et œuvres d'art révèlent la dépendance des Amérindiens à l'égard du bison.

Faites le plein de calories en ville avant de poursuivre votre exploration. Au restaurant en rondins **Roadhouse Diner**, régaliez-vous de repas digne de célébrités, comme du bœuf élevé au Montana ou des hamburgers aux haricots noirs sur des pains faits maison. Le **Celtic Cowboy Pub** propose un copieux hachis parmentier et des plats irlandais dans une écurie de louage des années 1890, le plus ancien bâtiment commercial de Great Falls.

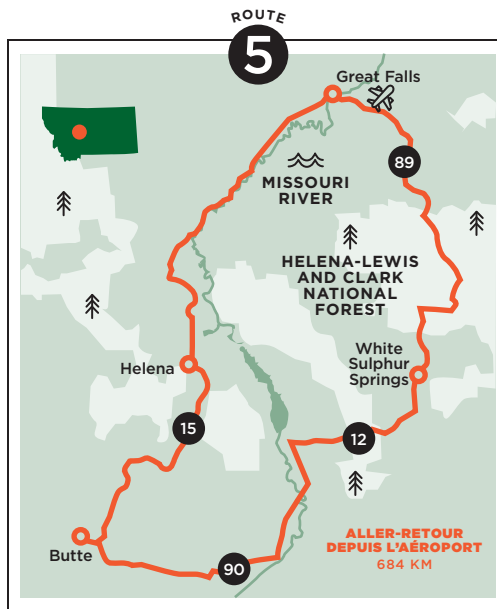
À 24 km à l'ouest de Great Falls, visitez le site archéologique du **First Peoples Buffalo Jump State Park**. Plus de mille ans avant Lewis et Clark, les Amérindiens préhistoriques poussaient des troupeaux de bisons vers une falaise de 9 mètres de haut et 1,5 km de long, puis abattaient les animaux pour leur peau et leur viande. Visitez le fascinant centre d'interprétation ou faites une randonnée guidée pour voir d'anciens cercles de tipis, des pétroglyphes et des pictogrammes.

📍 **VOIES NAVIGABLES** Depuis Great Falls, faites route vers le sud jusqu'à White Sulphur Springs le long de la U.S. 89, connue sous le nom de **Kings Hill Scenic Byway**, car elle traverse la **Helena-Lewis and Clark National Forest** et les **Little Belt Mountains**. Cette région est riche en options pour les aventuriers : randonnée, vélo, pêche et descente en eaux calmes. À White Sulphur Springs, visitez le **Castle Museum and Carriage House**, un manoir en pierre de 1892 construit par l'éleveur Byron Roger Sherman. Le **Spa Hot Springs Motel** vous propose le nirvana liquide - trois piscines de sources chaudes de températures variables.

Si vous avez faim, faites un arrêt au **Bar 47** pour déguster des aliments réconfortants sur des rythmes modernes : frites au caramel au sel de mer, milkshakes « adultes », haricots verts frits et macaronis au fromage avec de l'effiloché de porc. Reprenez ensuite la voiture et tournez vers le sud-ouest en direction de Butte. Contrairement à la plupart des villes minières rudes et agitées du Montana, les richesses souterraines de Butte ne se sont jamais complètement épuisées. La ville se trouve au sommet de ce qu'on appelait la The Richest Hill on Earth (colline la plus riche de la Terre), une abondance inégalée de gisements minéraux, en particulier d'argent et de cuivre. Découvrez la richesse créée par Butte au manoir **Copper King Mansion**, de 1888, un palais victorien en briques de 34 chambres avec des plafonds ornés de fresques et des vitraux Tiffany. Son propriétaire était l'un des hommes les plus riches du monde. L'héritage minier

## PROLONGEZ VOTRE SÉJOUR

Roulez vers le nord d'Helena à Choteau pour voir le **Old Trail Museum**, ou réservez auprès de **Dropstone Outfitting** à Choteau des randonnées guidées d'une journée et des excursions de plusieurs jours dans le parc **Bob Marshall Wilderness**.



de Butte se perpétue au **Montana Tech**, un collège spécialisé dans les sciences minérales, et au **World Museum of Mining**, où vous pouvez enfiler un casque et une lampe frontale et descendre 30 m sous terre pour jeter un œil à l'intérieur de la Orphan Girl Mine et en apprendre davantage sur la vie des mineurs.

Rendez-vous sous terre une deuxième fois au **Rookwood Speakeasy Museum**, sous un trottoir de Main Street. L'endroit date de la Prohibition, quand l'alcool était illégal mais pas très difficile à se procurer. Caché derrière des portes secrètes dans le sous-sol du Rookwood Hotel, ce point d'approvisionnement pour ceux qui bravaient la Prohibition était l'un des 150 bars clandestins de l'ère de la prohibition de Butte. Découvrez son bar en acajou sculpté et sa table de poker recouverte de jetons lors d'une visite avec **Old Butte Historical Adventures**.

Si vous préférez des bars en activité, dirigez-vous vers le nouveau **51 Below** au sous-sol du **Miner's Hotel** et sirotez un cocktail artisanal dans une chambre forte de stockage de nourriture de 1913, où les manteaux de vision des femmes passaient l'été au frais. À l'étage, 12 chambres et suites offrent un séjour de charme. Pour vous restaurer à Butte, les amateurs de steaks peuvent se rendre au **Casagranda's Steakhouse** pour y déguster du bœuf des Rocheuses tranché à la main. Le **Gamer's Cafe**, favori de longue date, sert du chili en toute simplicité et des potins locaux. Originaire de Butte et motocycliste casse-cou, Evel Knievel fréquentait la **Freeway Tavern** pour son sandwich aux côtelettes de porc, un clin d'œil aux mineurs de Cornouailles qui peuplaient autrefois cette ville. Dans le quartier chic de Butte, le **Park 217** s'adresse aux palais plus exigeants dans son bar à vin et son bistro situés sous le niveau de la rue.

📍 **RICHE HISTOIRE** À une heure au nord-est de Butte se trouve Helena, la capitale du Montana. La fondation d'Helena a eu lieu avec la découverte d'un filon d'or - puis d'argent, et de plomb - mais la ville est également devenue un important centre commercial. Les marchands ont fait fortune, et pour le prouver, ils ont construit des manoirs. L'un d'eux, **The Sanders**, est à présent un luxueux B&B avec un mobilier d'époque élégant et des boiseries ornées.

Découvrez plus en détail l'héritage architectural de la ville en prenant le **Last Chance Tour Train**, un petit train touristique ouvert qui passe devant les flèches de quelque 90 mètres de haut qui ornent la **Cathedral of St. Helena** et l'élégant bâtiment du **Montana State Capitol**. Visitez la structure en dôme de cuivre pour voir la fresque murale de C.M. Russell, **Lewis and Clark Meeting Indians at Ross' Hole** (Lewis et Clark rencontrent des Indiens au trou de Ross) et des œuvres d'art plus emblématiques du Montana.

Juste à l'extérieur d'Helena se trouve l'un des canyons les plus remarquables de la rivière Missouri, délimité par des falaises de calcaire de 365 m et gardé par des mouflons d'Amérique et des chèvres de montagne. Lewis et Clark ont baptisé ce tronçon de rivière **Gates of the Mountains**. Ne quittez pas Helena sans faire une excursion en bateau de deux heures pour le voir et découvrir l'origine de ce nom.



SUD CENTRE DU MONTANA

# MERVEILLES DU YELLOWSTONE COUNTRY

---

La Beartooth Highway, qui serpente de Red Lodge à Cooke City, offre un paysage accidenté tellement splendide que vous ne serez pas pressé d'atteindre le Yellowstone National Park. Mais une fois que vous franchissez la porte nord-est du parc, les caractéristiques géothermiques, les cascades bruyantes et la faune abondante ne font qu'accroître votre émerveillement.



BEARTOOTH  
HIGHWAY



## LA PITTORESQUE VILLE DE RED LODGE EST UNE ÉTAPE À NE PAS MANQUER

sur la Beartooth Highway. Après seulement 96 km depuis l'aéroport international Billings Logan, il est facile de se détendre dans cette ville de montagne sans pression, où le rodéo annuel de trois jours et l'architecture victorienne occidentale ne sont pas du kitsch. En 1897, le Sundance Kid a tenté de cambrioler une banque ici. Buffalo Bill Cody et Calamity Jane ont dormi au **Pollard Hotel**. Red Lodge, et surtout sa rue principale, Broadway Avenue, a une aura presque mythique de l'Old West.

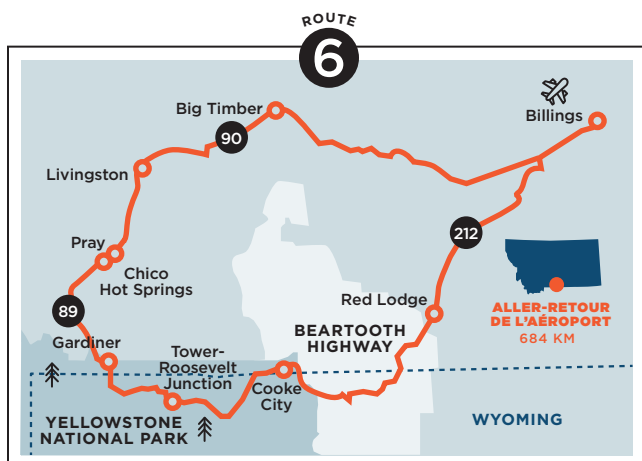
Vous pourriez passer une belle journée rien qu'à manger. **Montana Candy Emporium**, rempli de vélos anciens et de panneaux vintage, propose des truffes au chocolat et des bonbons à l'ancienne. Le **Piccola Cucina at Ox Pasture** sert une cuisine italienne de la ferme à la table. Sur les rives de Rock Creek, le **Red Box Car** prépare des shakes délicieux dans un véritable wagon de 1903. **Prerogative Kitchen** propose des plats épicuriens rapides, dans une ambiance décontractée. Entre deux snacks, visitez le **Yellowstone Wildlife Sanctuary**, où vivent des loups, des ours noirs, des bisons, des élans et des faucons qui ne peuvent pas retourner dans la nature. Terminez la journée dans une chambre lambrissée de l'**Alpine Lodge**, ou pour un style B&B, optez pour le chaleureux **Inn on the Beartooth**.

📍 **DESTINATION DE LA BALADE EN VOITURE** Le matin, déjeunez avec un petit burrito au **Honey's**, avec ses nombreuses œuvres d'art, puis dirigez vous vers la **Beartooth Highway** (U.S. 212). Beaucoup l'ont appelé l'un des plus beaux trajets d'Amérique, et pour cause. La route monte à 1 524 m et passe devant de majestueux Granite et Cobalt Lakes et de sublimes paysages alpins englobant 20 sommets de plus de 3 657 m. Mais la saison de cette route est brève; les chutes de neige la ferment généralement de la mi-octobre jusqu'au week-end du Memorial Day. Ouverte en 1936, cette merveille d'ingénierie de 109 km de long serpente à travers des lacets à 3 336 m au Beartooth Pass. Votre récompense : des paysages du sommet du monde, un panorama étonnant de cirques sculptés par les glaciers et des champs de neige persistante.

Il vous faudra au moins trois heures avec des arrêts aux points de vue panoramiques, mais si vous avez plus de temps, sortez de la voiture et faites

## PROLONGEZ VOTRE SÉJOUR

Au Bighorn Canyon National Recreation Area, près de la Crow Indian Reservation au sud de Billings, arrêtez-vous au Bighorn Canyon Visitor Centre ou au Yellowstone Dam Visitor Center pour découvrir les activités de la région. Mangez, dormez et pêchez dans des endroits tels que le Bighorn River Lodge et le Forrester's Bighorn River Resort.



de la randonnée. Roulez jusqu'au début du sentier au **Island Lake** et faites un aller-retour vers d'autres lacs de haute montagne; ou, lorsque la route approche de Cooke City, suivez le court Flume Trail à **Clarks Fork** pour découvrir les ruines d'une centrale hydroélectrique du début des années 1900 et admirer les cascades.

📍 **PRÉPAREZ-VOUS POUR YELLOWSTONE** Lorsque vous arrivez à Cooke City par la Beartooth Highway, arrêtez-vous au **Cooke City Montana Museum** pour des expositions sur l'histoire locale, puis ravaillez-vous en ville— les petits pains aux noix de pécan de la **Bearclaw Bakery** ont des fans inconditionnels. Rendez-vous à l'entrée nord-est du **Yellowstone National Park** et découvrez la **Lamar Valley** et sa riche faune, où vous pourrez apercevoir des bisons, des élans et des coyotes. Pour augmenter vos chances de voir des animaux, participez à une séance Day Adventures du **Yellowstone Forever Institute**.

Au carrefour Tower-Roosevelt, dirigez-vous vers le sud pour voir la **Tower Fall**, encadrée d'imposants sommets volcaniques, alors que ses eaux chutent à 40 mètres. À trois kilomètres de là au **Roosevelt Lodge**, montez dans un wagon couvert jusqu'à un barbecue. Continuez jusqu'à Gardiner, juste à l'extérieur de l'entrée nord du parc avec sa superbe **Roosevelt Arch** de 1903, pour installer votre camp de base pour l'exploration de la région de Yellowstone. Le **Wonderland Cafe and Lodge**, de style rustique et chic, vous offre un espace pour vous détendre dans ses chambres avec vue sur la montagne ornées de bois récupéré, ainsi que le restaurant du premier étage avec un parfait latte fumant le matin et des plats comme le chili d'élan le soir.

Découvrez autant de Yellowstone que possible. Les terrasses fumantes de travertin des **Mammoth Hot Springs** se trouvent à seulement 8 km au sud de Gardiner. Plus loin dans le parc, descendez vers des endroits clés comme les sentiers près de **Canyon Village**, avec des vues spectaculaires sur les chutes supérieures et inférieures de la Yellowstone River, le **West Thumb Geyser Basin**; et **Old Faithful**, avec ses sentiers pédestres qui vous emmènent à **Geyser Hill**. 📍 **SAUVAGE ET HUMIDE** Au nord du parc, faites du rafting sur la Yellowstone River. **Montana Whitewater** propose des descentes douces de classe II parfaites pour les débutants, ainsi que des excursions combinées de rafting et de tyrolienne. **Wild West Rafting** propose des excursions d'une nuit sur le fleuve; naviguez pendant la journée et passez la nuit dans un tipi au bord de la rivière.

Quand il est temps de quitter Gardiner, dirigez-vous vers le nord sur la U.S. 89 et faites une halte à Pray pour un bain dans les **Chico Hot Springs** ou passez une nuit au bord de la rivière au **Sage Lodge**. Passez ensuite à la bien nommée Paradise Valley et à l'élégante ville de Livingston. Explorez les galeries d'art haut de gamme de Main Street, notamment le **Livingston Center for Art and Culture**. Chez **Mustang Fresh Food**, la cuisine de la nouvelle frontière de la chef Carole Sullivan a séduit le palais du président Barack Obama et de Martha Stewart. Le **Faye's Cafe** séduit les convives avec une cuisine éclectique servie dans une ancienne école colorée. Faites confiance à Faye et commandez la spécialité du chef, quelle qu'elle soit. L'historique **Murray Hotel** est un endroit confortable et pratique pour passer la nuit, à quelques pas seulement du **Yellowstone Gateway Museum**, du **Livingston Depot Center** et de deux douzaines de restaurants.

Le dernier jour, arrêtez-vous à **Big Timber**, situé à l'endroit où les prairies rejoignent les Crazy Mountains. (Il existe de nombreuses théories, mais personne ne sait exactement comment ces sommets ont été baptisés de la sorte.) Remontez le temps au **Crazy Mountain Museum**, un sanctuaire du passé du comté de Sweet Grass avec une chaise de dentiste d'époque, des modèles de la Ford T et des Stetsons. Au **Grand Hotel**, datant de 1890, commandez un sandwich à la saucisse d'élan et savourez le dernier repas de ce voyage. Revenez ensuite à Billings et rêvez de recommencer ce circuit en sens inverse.



# LA VIE DANS LES PLAINES

Ce voyage sur la route des Great Plains passe près des badlands de la Missouri River, où les paléontologues ont découvert une multitude de fossiles de dinosaures. Il y a aussi une histoire humaine à explorer dans l'une des plus anciennes colonies du Montana, le long des eaux calmes de la Upper Missouri River, dans la ville souterraine de Havre et à travers l'horizon de la prairie ondulée de Hi-Line.

## UNE AVENTURE CHARGÉE D'HISTOIRE COMMENCE À FORT BENTON,

dans un endroit ombragé le long de la Missouri River. Cette colonie fait partie des plus anciennes du Montana, elle a été fondée en 1846 comme poste de traite des fourrures, reliant les commerçants voyageant en bateau à vapeur depuis le Montana, Washington et le Canada. Aujourd'hui, la majeure partie du Fort Benton d'origine est un monument historique national (National Historic Landmark), et les musées de la ville contiennent une riche histoire. Au **Museum of the Northern Great Plains**, apprenez-en davantage sur les difficultés endurées par les familles qui venaient avec des rêves dorés pour coloniser la vaste prairie. Le **Historic Old Fort Benton** présente des robes, des perles et des fourrures de bison que les Indiens Pieds-Noirs échangeaient contre des fusils, des ustensiles de cuisine et des couvertures. Découvrez des expositions sur les beaux jours de Fort Benton comme port intérieur au **Museum of the Upper Missouri**, et découvrez l'histoire naturelle et humaine du fleuve au **Missouri Breaks Interpretive Center**.

Puisque le cœur battant de Fort Benton est le « Mighty Mo », sortez et payez avec **Missouri River Outfitters**. Les bricoleurs peuvent louer des canoës et des kayaks, ou vous pouvez participer à une excursion guidée par des professionnels. Pour une nuit de luxe, réservez une chambre au **Grand Union Hotel**, un hôtel incontournable datant de 1882 qui est toujours chic selon les normes modernes. Dînez sur la terrasse de l'hôtel à l'**Union Grille** surplombant la Missouri River.

☉ **POSTE DES PRAIRIES** Le lendemain matin, roulez vers le nord-est sur la U.S. 87 à travers les prairies ondulées de la Upper Missouri River Valley. La petite enclave fluviale de Virgelle, colonisée en 1912 par des colons séduits les amateurs de solitude. Le **Virgelle Mercantile** (ou tout simplement le Merc) est la seule entreprise de la ville, qui vend des antiquités, offre des chambres d'hôtes rénovées et loue six cabanes de colons d'origine, avec des lampes à pétrole et des poêles à bois. Le **Virgelle Ferry** traverse la rivière ici depuis 1913, et c'est gratuit.

Depuis Virgelle, dirigez-vous vers le nord-est vers une région connue sous le nom de Hi-Line. Parallèle à la U.S. 2 à moins de 160 km au sud du Canada, cette terre de prairies sculptées par le vent et de champs de blé semble s'étendre à l'infini. Havre, la plus grande ville de Hi-Line, a été fondée en tant que plaque tournante ferroviaire en 1879 et a finalement développé une personnalité partagée, une au niveau de la rue et une en dessous. La ville haute était calme et respectable. Lorsqu'un incendie a détruit la ville en 1904, les entreprises ont déménagé dans leurs sous-sols pour continuer à fonctionner. Le quartier souterrain - construit en tunnels creusés qui relient les sous-sols - s'est développé pour abriter une maison close, des maisons de jeu et des fumeries d'opium. Écoutez cette histoire fascinante sous les trottoirs lors d'une visite du **Havre Beneath the Streets**.

Vous pouvez découvrir plus d'histoire au **Earl Clack Museum**, où vous trouverez une superbe exposition d'œufs de dinosaures, ainsi que des guides incroyablement informés qui peuvent vous guider à travers le site archéologique **Wahkpa Chu'gn Buffalo Jump** à proximité. Sur ce site vieux de 2 000 ans,

découvrez où et comment les outils en pierre ont été utilisés, apprenez à lancer un propulseur et émerveillez-vous devant un mur d'os de bisons de 6 m de large.

Avant de quitter Havre, faites le plein de soupe et de sandwiches au **Havre Grateful Bread**, puis dirigez-vous vers l'est le long de la Hi-Line. À **Bear Paw Battlefield**, un site du Nez Perce National Historical Park, guidé par un garde forestier ou seul, faites une visite de la région qui a été le témoin de la Nez Perce Flight de 1877. Plus d'histoire vous attend à la **Fort Belknap Indian Reservation**; réservez une visite auprès d'**Aaniih Nakoda Tours** pour en savoir plus sur les tribus Assiniboine (Nakoda) et Gros Ventre (Aaniiih).

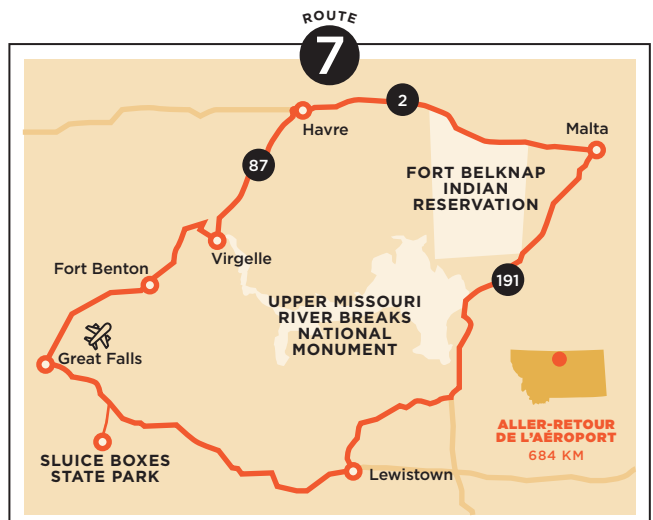
☉ **DES CRÉATURES** Quaint Malta est une étape clé du **Montana Dinosaur Trail**, avec 14 lieux dans l'État qui mettent en évidence les découvertes préhistoriques. Au **Phillips County Museum**, vous découvrirez Elvis - un squelette de *brachylophosaure* de 10 m de long. Arrêtez-vous ensuite au **Great Plains Dinosaur Museum**, où vos enfants pourront participer à une fouille active. Si vous préférez voir des créatures qui parcourent encore la terre, roulez 24 km à l'est jusqu'au **Bowdoin National Wildlife Refuge**. Une excursion en voiture à travers le marécage vous permettra d'observer des pélicans blancs (plus de 1 400 couples nichent ici) et des ibis à face blanche.

Néanmoins, depuis Malta, prenez la U.S. 191 vers le sud-ouest en direction de Lewistown. Planifiez une visite guidée à **Bear Gulch**, une propriété privée avec des pictogrammes et des pétroglyphes bien conservés sur les parois du canyon. Continuez ensuite jusqu'à Lewistown, le centre géographique exact du Montana. Le plus grand événement de la ville est le **Montana Cowboy Poetry Gathering**, au cours duquel des poètes viennent de tout l'ouest des États-Unis et du Canada pour lire leurs rimes. Lewistown chérit son architecture du début du 20e siècle, avec trois quartiers inscrits au registre national des lieux historiques. Passez la nuit dans une chambre élégante du **Calvert Hotel**, construit en 1917 comme dortoir de lycée, maintenant luxueusement rénové. Le train-dîner historique **Charlie Russell Chew Choo** vous offre des côtes de bœuf et des couchers de soleil sur la prairie.

☉ **EAUX FROIDES** À 11 km au sud-est de Lewistown, **Big Spring** est l'une des plus grandes sources d'eau douce au monde, déversant plus de 189 m<sup>3</sup> d'eau par minute. Allez nager ou faites des descentes en bouée à **Big Spring Creek**, ou pêchez la truite arc-en-ciel ou brune. Vous trouverez d'autres choses à manger au **Rising Trout Cafe and Bookstore**. Explorez davantage la ville en faisant de la randonnée ou du vélo sur le **réseau de sentiers de Lewistown** de 32 km. Si vous voyagez de Lewistown à l'aéroport international de Great Falls, poursuivez votre exploration de la nature en faisant un détour par la U.S. 87 pour faire de la randonnée ou pêcher au **Sluice Boxes State Park**, un joyau géologique de falaises de calcaire, de canyons escarpés et d'une eau incroyablement transparente.

## PROLONGEZ VOTRE SÉJOUR

Au nord-ouest de Great Falls, Shelby propose des attractions comme le **Marias Museum of History and Art**, regorgeant d'objets et de souvenirs de la région, et la nouvelle **Carousel Rest Area of Shelby**, avec un manège restauré de 1936.







**DANS LE SENS  
HORLOGER  
DEPUIS LE HAUT**  
Great Plains Dinosaur  
Museum. Wahkpa  
Chu'gn Buffalo Jump.  
Pictogrammes à  
Bear Gulch.





SUD-EST DU MONTANA

# ÉCHOS DE L'HISTOIRE

---

L'esprit de la conquête de l'Ouest est toujours visible dans les hautes plaines du sud-est du Montana. Hardworking Billings est le centre cosmopolite de la région, mais à l'est, remontez dans le temps en visitant le champ de bataille de Little Bighorn, les badlands où foisonnent les ossements de dinosaures et en vous baladant dans les rues de Miles City avec son atmosphère rodéo.

FOUR DANCES  
RECREATION  
AREA



## SEULS QUELQUES AÉROPORTS AMÉRICAINS PEUVENT VOUS ÉBLOUIR DEPUIS LE HUBLLOT,

et Billings est certainement l'un d'entre eux. Perché au sommet des falaises de Rimrocks sculptées par la rivière, l'aéroport international de Billings Logan reprend les visiteurs qui le découvrent pour la première fois avec son grès doré flamboyant et ses vastes perspectives sur la vallée de la Yellowstone River.

Vous pouvez pratiquement partir en randonnée depuis le tarmac - les Rimrocks proposent plusieurs parcs et sentiers. Suivez le Black Otter Trail pour découvrir une vue incroyable sur Billings et cinq chaînes de montagnes. À **Swords Park**, visitez le mémorial de Luther Sage « Yellowstone » Kelly, un pionnier, trappeur et éclaircur qui parcourait les plaines du nord à la fin des années 1800. Vous aurez de plus belles vues sur les Rimrocks depuis la zone de loisirs **Four Dances Recreation Area**. Un voyage à travers les Rims vous mènera également au **Pictograph Cave State Park**, où des pictogrammes presque effacés font allusion aux histoires des humains qui ont habité Pictograph Cave et les grottes voisines il y a 2 000 ans.

La ville de Billings elle-même est nichée dans les Rimrocks. Commencez par découvrir le **Yellowstone County Museum**, installé dans une cabane en rondins historique près de l'aéroport. Les expositions présentent des ouvrages de perles amérindiennes, des animaux sauvages empaillés, des selles soigneusement travaillées, des chariots de pionniers et plus encore. Ensuite, visitez le **Moss Mansion**, datant de 1903 et conçu par Henry J. Hardenbergh, architecte new-yorkais de l'hôtel Waldorf-Astoria. Le superbe manoir de trois étages a été construit pour Preston Boyd Moss, président d'une banque et entrepreneur qui a contribué au développement de Billings.

Le **Yellowstone Art Museum** présente des œuvres d'art western dans l'ancienne prison du comté rénovée et agrandie. Découvrez des photographies de Laton Alton Huffman, emblématiques de l'Ouest de la fin des années 1800 - des portraits d'Amérindiens, des scènes de chasses aux bisons et de cow-boys dans les grands espaces - et des peintures de Will James et Charles Russell. À l'heure du dîner, prenez une table au **Last Chance Pub and Cider Mill** pour déguster du bœuf Wagyu du Montana, des tacos de truite fumée et du cidre brut local dans un espace style loft avec murs en briques. Ensuite, posez votre tête sur un luxueux oreiller au **Northern Hotel**, une propriété historique chic du centre-ville.

📍 **LEÇONS D'HISTOIRE** Le lendemain matin, prenez la direction de l'est sur la I-90 jusqu'à la ville des plaines de Hardin toute proche de la **Crow Indian Reservation**. Découvrez les traditions des colons au **Big Horn County Historical Museum**, qui compte plus vingt-quatre de bâtiments, y compris une église luthérienne et une ferme de 1917, puis passez à la **Crow Agency**. Chaque mois d'août, le **Crow Fair Celebration Powwow and Rodeo** transforme ces prairies vallonnées en capitale mondiale des tipis - près de 1 800 tipis sont érigés pour cette fête culturelle d'une semaine.

Au **Little Bighorn Battlefield National Monument**, l'ambiance est plus sombre. Lors de la bataille de Little Bighorn en 1876, le lieutenant-colonel George Custer et le 7e régiment de cavalerie ont été déjoués par des milliers de guerriers Lakota Sioux et Northern Cheyenne dirigés par Sitting Bull et Crazy Horse. Visitez l'Indian Memorial et le 7th Cavalry Monument sur la Last Stand Hill, explorez le centre des visiteurs et suivez une visite audio sur votre téléphone portable. Des guides indiens Crow d'**Apsáalooke Tours** vous proposent des expériences d'une heure, livrant leur point de vue sur la bataille et les événements qui y ont conduit.

En face de l'entrée du monument, découvrez l'art moderne, les bijoux et les ouvrages de perles des Indiens Crow et Northern Cheyenne au **Custer Battlefield Trading Post and Cafe**, et goûtez les hamburgers de bison. Ensuite, remontez dans la voiture pour une escapade de deux heures au nord-est jusqu'à Miles City, une ville au confluent des rivières Tongue et Yellowstone. Des agriculteurs et des éleveurs y habitent toute l'année, mais la population de la ville augmente en mai pour la **Bucking Horse Sale (vente annuelle de chevaux)**. Cet événement organisé tous les ans depuis 1951 comprend une vente aux enchères trépidante de chevaux sauvages ainsi que des barbecues typiques de l'Ouest, des courses de chevaux et des danses de rue.



Le **Range Riders Museum** commémore l'ère des grands pâturages avec son trésor d'armes à feu rares, d'artefacts amérindiens et de 13 bâtiments authentiques de l'ancien Ouest. Admirez l'art de l'Ouest à l'intérieur des réservoirs d'eau au **WaterWorks Art Museum**, puis rendez-vous au **Black Iron Grill**, pour y déguster des friandises cow-boy, des pièces de bœuf élevé localement. Passez une nuit dans les chambres remodelées au **Miles City Hotel and Suites**.

📍 **DÉCOUVERTES DANS LES BADLANDS** Au lever du soleil, dirigez-vous vers l'est en direction de Baker pour un arrêt rapide **O'Fallon Historical Museum**, qui abrite by le plus grand bœuf empaillé du monde et exposé. Ensuite, dirigez-vous vers Glendive, où la Yellowstone River devient calme lorsqu'elle traverse des prairies parsemées de badlands sauvages. Le **Frontier Gateway Museum** présente des fossiles de dinosaures et une fonte squelette d'un *Struthiomimus* à longues pattes.

À la périphérie de la ville, des buttes érodées sont bordées de fossiles de dinosaures et d'agates translucides. Plus de 10 espèces de dinosaures ont été découvertes dans les 4 450 hectares du **Makoshika State Park**, le plus grand parc d'État du Montana et l'endroit rêvé pour observer et photographier la géologie des badlands. Explorez les expositions géologiques dans le centre des visiteurs, puis partez en randonnée vers les badlands. Si vous souhaitez rechercher des fossiles à conserver, rendez-vous ensuite au **Baisch's Dinosaur Digs**, situé à proximité dans un ranch privé.

À l'enclave de Terry du côté des Prairies, rendez-vous au **Prairie County Museum** pour voir des objets comme les seules toilettes extérieures chauffées à la vapeur à l'ouest du Mississippi. La **Cameron Gallery** voisine présente des photographies captivantes d'Evelyn Cameron, une riche Britannique qui a abandonné sa vie privilégiée pour s'installer dans la rude prairie du Montana. Au nord de la ville, les **Terry Badlands** offrent un exemple du paysage qu'Evelyn Cameron adorait. Des cheminées de fée (hoodoos) et des flèches multicolores sculptées par le vent, l'eau et le temps s'étendent à perte de vue.

Sur le chemin du retour vers Billings, arrêtez-vous au **Pomeys Pillar National Monument** pour voir la seule preuve physique restante de l'expédition Lewis et Clark. Une courte marche mais en montée sur des promenades en planches mène à l'endroit où le capitaine William Clark a gravé son nom dans le pilier de 45 m de haut, qui surplombe la prairie. Son écriture arrondie (gravée en juillet 1806) est toujours clairement visible dans le grès.

## PROLONGEZ VOTRE SÉJOUR

Au sud de Baker, dirigez-vous vers Ekalaka pour découvrir les formations impressionnantes de **Medicine Rocks State Park** et visitez le premier musée des dinosaures de l'État, le **Carter County Museum**.



NORD-EST DU MONTANA

# LES GRANDES PLAINES, SAUVAGES ET PITTORESQUES

Devenez un explorateur des temps modernes et voyagez à travers les terres de la Missouri River, au nord-est du Montana, où les vastes prairies des grandes plaines s'étendent à l'horizon. Des cerfs et des pronghorns déambulent, des agates bordent les berges et une mer d'étoiles recouvre le ciel.

FORT PECK  
LAKE



## LES BÂTIMENTS ART DÉCO DU CENTRE-VILLE DE GLASGOW,

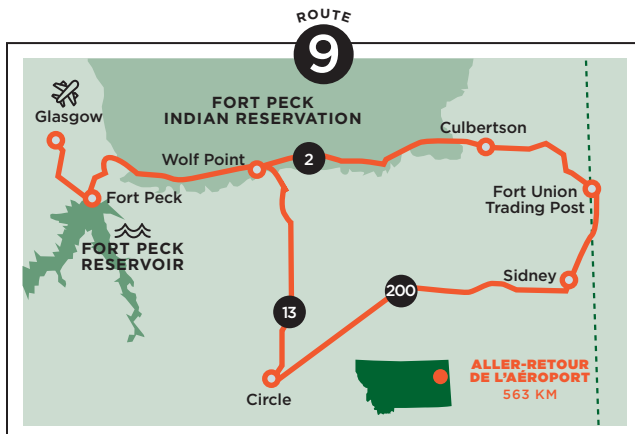
la plus grande ville du nord-est du Montana, reflètent la place de la région dans l'histoire. Glasgow a prospéré juste après la Grande Dépression, lorsque le projet New Deal, le plus important et le plus ambitieux de Franklin D. Roosevelt, a été mis en œuvre à proximité : la construction du **barrage de Fort Peck**, long de 6,2 km, qui doit son nom à un poste de commerce de la région datant du 19<sup>e</sup> siècle. Le barrage, achevé en 1940, retient l'importante Missouri River, créant l'un des plus grands réservoirs du monde, avec 2 446 km de rivage - soit presque deux fois la longueur de la côte pacifique californienne. Les terrains de camping et les parcs parsèment les rives du **Fort Peck Lake's**, offrant de nombreuses options de loisirs : navigation de plaisance, pêche, randonnée et camping. S'étendant à l'ouest du barrage, le **Charles M. Russell National Wildlife Refuge** préserve plus de 445 000 hectares pour les élans, les cerfs muets, les antilopes d'Amérique, les pygargues à tête blanche et d'autres espèces sauvages dans des habitats comme les prairies naturelles et fait des incursions dans les badlands.

Le gigantesque barrage et les dinosaures géants se partagent la vedette au **Fort Peck Interpretive Center**. Un *Tyrannosaure Rex* de 62 millions d'années connu sous le nom de Rex de Peck a été trouvé près de Fort Peck en 1997. Un moulage du dinosaure côtoie le plus grand aquarium du Montana, rempli de 32 m<sup>3</sup> d'eau et de poissons du réservoir du Fort Peck Lake. Des expositions apprennent également aux visiteurs l'histoire du barrage et des visites de la centrale électrique peuvent être organisées depuis le centre d'interprétation.

☀ **MAGIE ÉTOILÉE** La région offre l'un des ciels les plus sombres d'Amérique, vous ne voudrez donc pas manquer le spectacle des étoiles. Descendez au **Cottonwood Inn and Suites** à Glasgow, où une piscine intérieure et un bain à remous vous permettront de vous détendre. Après un faux-filet du Montana au **Durum Restaurant** ou une pizza au **Eugene's**, restez éveillé pour profiter d'une soirée étoilée. Disposez une couverture sur l'herbe du **Hell Creek State Park** ou de la **Pines Recreation Area** au lac Fort Peck, et vous serez impressionné par une vue à 360 degrés de la Voie lactée.

Des spectacles d'un autre genre scintillent au **Fort Peck Theatre**, de style chalet suisse où se produit une compagnie de théâtre d'été vieille de cinq décennies. Ce théâtre fait partie de la ville de Fort Peck, créé pour soutenir la construction du barrage. Pour un autre aperçu d'histoire, rendez-vous au **Valley County Pioneer Museum**, une mine de tracteurs d'époque, d'expositions sur l'alcool de contrebande, d'artefacts des Indiens Assiniboine et d'une station de radio des années 40.

Suivez la U.S. 2 vers l'est à travers la **Fort Peck Indian Reservation** jusqu'à Wolf Point, où le **Wolf Point Wild Horse Stampede**, l'un des rodéos les plus anciens et les plus réputés du Montana se tient en juillet. Au **Wolf Point Area Museum**, découvrez des selles, des fusils, de vieux phonographes dont un Edison, des mocassins à perles et des outils de la vie des pionniers. Si vous êtes d'humeur pour



## PROLONGEZ VOTRE SÉJOUR

À Scobey, découvrez la vie du début des années 1900 dans 35 bâtiments historiques au **Daniels County Museum and Pioneer Town**, à une heure au nord de Wolf Point.



goûter une bonne bière locale ou une root beer sans alcool, arrêtez-vous au **Missouri Breaks Brewing** (aussi connu sous le nom de Doc'Z - appartenant à un médecin local).

À une heure à l'est sur la U.S. 2 se trouve Culbertson, un hameau producteur de céréales. Révisez vos connaissances de l'histoire des pionniers au **Culbertson Museum**, ou faites un détour à 40 km au nord vers le **Medicine Lake National Wildlife Refuge**. Avant la dernière ère glaciaire, la Missouri River coulait à travers ces plaines vallonnées, laissant derrière elle des lacs et des zones humides peu profonds. Des jumelles vous aideront à voir les canards, les pélicans blancs, les grues et les hérons. Des pronghorns et des cerfs errent dans les prairies.

À Culbertson, le **Wild West Diner** sert le petit-déjeuner et le déjeuner depuis 1957, et même si vous n'avez pas faim, passez vous approvisionner en miel brut local et en confitures avant de vous diriger vers la frontière de l'État. Chevauchant la frontière entre le Montana et le Dakota du Nord, le **Fort Union Trading Post National Historic Site** commémore le plus grand poste de commerce des fourrures du Montana, qui se trouvait ici sur les rives de la Missouri River de 1828 à 1867, à l'est de l'actuelle **Fort Peck Indian Reservation**. Ce poste de commerce servait à la fois les Euro-Américains et les Amérindiens - les Assiniboines et six autres tribus des plaines du Nord - dans une coexistence pacifique. Les Indiens échangeaient des peaux de bisons et de castors contre des fusils, des couvertures et des vêtements.

☀ **BOUÉES ET PÊCHE** Depuis Fort Union, parcourez 40 km vers le sud jusqu'à Sidney, où la calme Lower Yellowstone River est idéale pour profiter de la rivière sur des radeaux, des canots gonflables et pêcher des poissons d'eau chaude : brochet, doré jaune et achigan à petite bouche. Les amateurs de minéraux partiront à la recherche d'agates translucides le long des berges, et les photographes rechercheront la beauté subtile des plaines couvertes d'armoises, des bosquets de peupliers et de la vaste étendue de la prairie. Le **MonDak Heritage Center** est le centre culturel et artistique de la région. Il propose des cours d'art et des expositions ainsi que des présentations d'artefacts de l'est du Montana. Passez à la **Meadowlark Public House** pour goûter des bières artisanales haut de gamme ou déguster du pain de viande de bison, puis reposez-vous au **Best Western Golden Prairie Inn and Suites**.

Pour terminer le voyage, cap vers le sud-ouest sur la MT-200 jusqu'à la communauté agricole de Circle, du nom d'une marque de ranch locale, et profitez de vos derniers kilomètres à travers la campagne. Lorsque vous conduisez vers le nord sur la route panoramique **Big Sky Back Country Byway** (MT-13) en direction de Wolf Point, il est très probable que vous croisiez une vache ou un cerf mulet plutôt qu'un humain. Au cœur de la prairie, les animaux sont plus nombreux que les humains, et cela pourrait bien être la caractéristique la plus séduisante de la région.



L'HIVER AU MONTANA

# AVENTURES HIVERNALES

Avec un enneigement exceptionnel, des kilomètres sans fin de pistes skiabiles, des parcs nationaux recouverts de neige et de givre et des chalets confortables enneigés, le Montana offre une escapade hivernale avec de nombreux atouts.



BIG SKY  
RESORT



## LES PISTES DU MONTANA OFFRENT DES PANORAMAS

d'un pic à l'autre et une couverture neigeuse incroyable, sans battage médiatique ni tracas. Choisissez parmi plus d'une douzaine de domaines de ski alpin celui qui correspond à votre style.

📍 **POUSSÉE D'ADRÉNALINE** : Vous êtes un sportif le weekend et vous aimez relever les défis.

**Big Sky Resort**, la plus grande station de ski du Montana et l'une des 10 plus grandes d'Amérique, compte certaines des pistes de ski les plus exigeantes de l'Ouest. La plus longue de ses descentes intenses présente un dénivelé de 1 325 m. Le Big Sky Resort possède également le premier téléski pour huit personnes d'Amérique du Nord. De plus, c'est une destination IKON Pass, l'un des 41 domaines skiables emblématiques du monde qui partagent les privilèges du pass. **Montana Snowbowl**, la montagne de Missoula offre de nombreuses pistes et des possibilités de hors-piste. Pistes ouvertes, clairières, ravines, pentes et vallées profondes remplies de neige, il y en a pour tous les niveaux.

📍 **LE POUVOIR DE LA POUDREUSE** : Vous êtes un puriste et pour vous la neige compte plus que l'après-ski.

À une courte distance en voiture de Missoula, Butte et Helena, **Discovery Ski Area** revendique certaines des pistes les plus escarpées desservies par les remontées mécaniques de l'État, ainsi que des vallées de poudreuse et des pistes « double diamant noir » réservées aux experts. Près de Bozeman, le **Domaine Skiable de Bridger Bowl**, d'une superficie de 809 hectares, est particulièrement populaire pour sa neige, la poudre la plus floconneuse et la plus sèche. Les experts se dirigent directement vers « la crête », haut lieu des pentes abruptes et des falaises rocheuses. Perché au sommet de la Continental Divide à la frontière du Montana et de l'Idaho, **Lost Trail Powder Mountain** n'a pas d'hébergement ni de restaurants, mais offre certaines des pentes couvertes de neige la plus abondante de l'État et un incroyable choix de clairières, de pentes et de falaises.

📍 **DU BLEU RIEN QUE DU BLEU** : Vous préférez les pistes douces.

Si vous ne skiez que pour les belles journées ensoleillées et les descentes de pistes, **Blacktail Mountain** près du Flathead Lake est l'endroit qui vous convient. C'est la seule station de ski du Montana où vous pouvez accéder au sommet en voiture jusqu'au sommet. Avec une vue sur le lac et des panoramas grand angle des Swan Mountains, la montée est tout aussi agréable que la descente à ski.

📍 **PARENTS SOUCIEUX DE LEUR BUDGET** : Vous voulez une bonne affaire sur les cours et les billets de remontée.

Au sommet de la Continental Divide et près d'Helena, **Great Divide** se targue d'avoir la saison de ski la plus longue et la plus ensoleillée du Montana. Les options pour les familles incluent le programme Sno-Kids, qui permet aux enfants d'âge préscolaire de s'essayer au ski pour seulement 10 dollars. À cheval sur le Montana et l'Idaho, **Lookout Pass Ski and Recreation Area** propose une école de ski gratuite pour les enfants et des billets de remontée à prix avantageux pour tout le monde.

📍 **AMATEURS DE SOLITUDE** : Vous voulez la montagne pour vous tout seul.

Dans le sud-ouest du Montana, **Maverick Mountain** dégage une ambiance de ski à l'ancienne avec seulement un téléski, 24 pistes et pas de foule. Ou dirigez-vous vers **Showdown Montana** dans les Little Belt Mountains. Avec seulement quatre remontées mécaniques et 263 hectares de domaine skiable, cette station de 1936, la plus ancienne du Montana



exploitée en permanence, est connue pour la neige immaculée. Dans le nord-ouest du Montana, vous pouvez même louer toute la station **Turner Mountain**, gérée par des bénévoles, pour vous et vos invités.

📍 **SKIER ET JOUER** : Vous voulez skier, mais aussi profiter de la vie nocturne et des plaisirs en dehors de la neige.

Les 1 214 hectares skiables du **Whitefish Mountain Resort** dans le nord-ouest du Montana ne sont qu'une partie de l'action. Le week-end et les jours fériés, il est également possible de skier de nuit sur les pistes éclairées de fin décembre à début mars et le village offre de nombreuses animations. Vous pouvez aussi aller boire un verre au centre-ville de Whitefish, à la Great Northern Brewing Company par exemple. Si vous êtes près de Billings, **Red Lodge Mountain** vous propose un vaste domaine montagneux et des pistes de ski au milieu des arbres. Red Lodge, une ville artistique du XIXe siècle, offre de nombreuses alternatives au ski, comme des bars de style Old-West et le plus ancien cinéma du Montana.

### LES PARCS NATIONAUX RENOMMÉS DU MONTANA

offrent des expériences uniques en hiver. Dans le **Glacier National Park**, faites du ski de fond le long des rives du Lake McDonald ou participez à une randonnée en raquettes dirigée par des gardes forestiers dans la région d'Appar. Les hôtels et la plupart des routes du parc national de Glacier ferment en hiver, mais le camping y est autorisé. Au **parc national de Yellowstone** seule l'entrée depuis Gardiner reste ouverte aux voitures toute l'année; explorez le paysage blanc scintillant à motoneige, autoneige, skis ou en raquettes. Installez-vous confortablement au Old Faithful Snow Lodge and Cabins, montez à bord d'une autoneige jusqu'au Grand Canyon de la Yellowstone River pour découvrir les Lower Falls gelées, ou chaussez des raquettes pour explorer les sources chaudes d'Upper Geysers Basin.

### PLUS D'AMUSEMENT DANS LA NEIGE

Vous ne skiez pas ? Essayez ces aventures amusantes dans la neige.

**PROFITEZ DE LA CHALEUR** dans trois stations thermales historiques — Quinn's, Chico et Elkhorn — et prévoyez de passer une nuit dans chacune. Après un bain dans de l'eau chaude riche en minéraux, vous n'aurez plus envie de conduire.

### CONDUISEZ DANS UNE AUTONEIGE CHAUFFÉE

à Big Sky Resort jusqu'à la Montana Dinner Yurt dans l'arrière-pays, et savourez-y un filet mignon et de la soupe à l'oignon servis à la lueur des bougies. Après le dessert, glissez sur une piste éclairée par des flambeaux et admirez la Voie lactée.

**GLISSEZ SUR LA NEIGE SUR UN TRÂNEAU** tiré par des chevaux majestueux au Double Arrow Lodge à Seeley Lake, au Bar W Guest Ranch à Whitefish ou au Black Diamond Guest Ranch à

De Borgia.

### FAITES UNE BALADE EN TRÂNEAU À CHIENS

avec des fournisseurs comme Base Camp Bigfork à Bigfork, Dog Sled Adventures ou Winter Woods Dog Sled Tours, tous deux à Whitefish

### ENFOURCHEZ UNE MOTONEIGE

pour une visite guidée de la Flathead Valley avec Swan Mountain Snowmobiling, ou réservez une visite au Rich's Montana Guest Ranch dans les Swan Mountains.

### ROULEZ SUR LA NEIGE AVEC UN VÉLO À PNEUS LARGES

Le Whitefish Bike Retreat propose l'hébergement, les locations et l'accès à un sentier d'hiver sur une piste de près de 26 km dans la Beaver Lakes Recreation Area.



MONTANA  
VISITMT.FR

#MONTANAMOMENT



MAKOSHIKA  
STATE PARK,  
GLENDALE